



Oslo

Bylivsgater

Brumilda Miftari

Bymiljøetaten, Oslo kommune

Agenda

- ▶ Fremdrift
- ▶ Metode
- ▶ Bylivsgata Nedre Grünerløkka



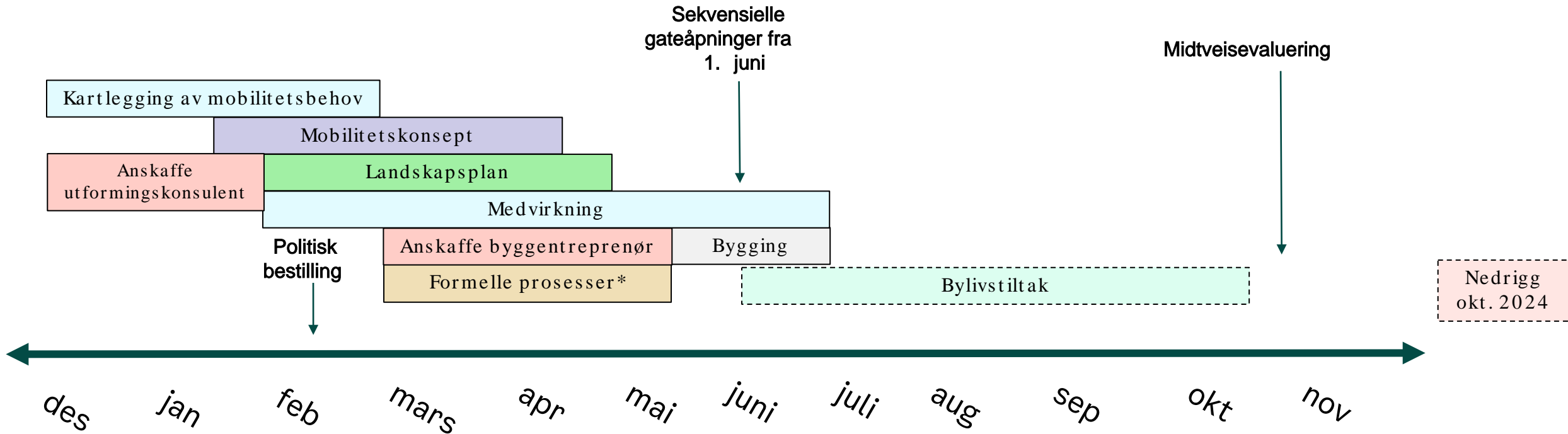


Oslo

Fremdrift og metode



Fremdriftsplan i 2023

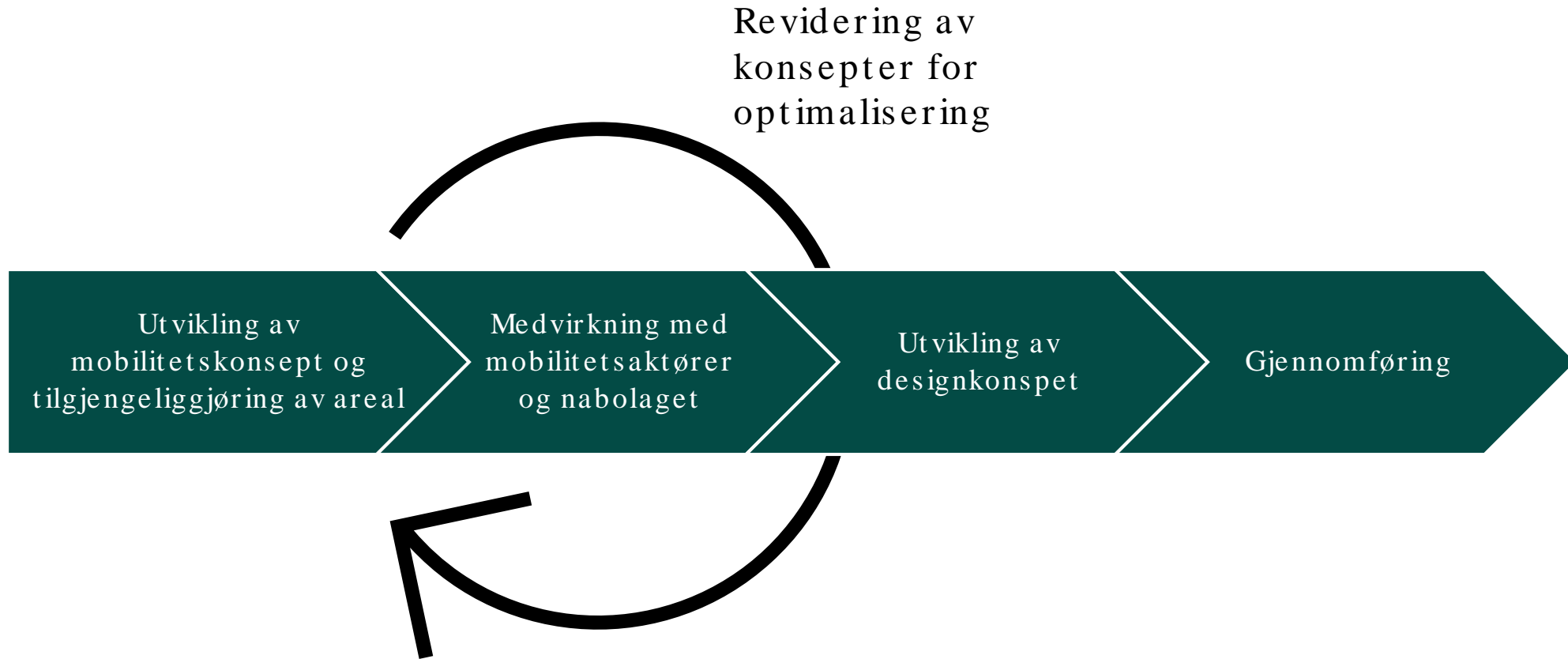


*Formelle prosesser:

- Byggesøknad
- Søknad om dispensasjon fra gjeldende regulering
- Søknad om fravik fra gatenormal
- Høringsprosess for skiltvedtak



Overordnet metode



Metode

Gjennomgang av prosessen for bylivsgata Nedre Grünerløkka



Torshov (2023)

Nedre Grünerløkka (2023)

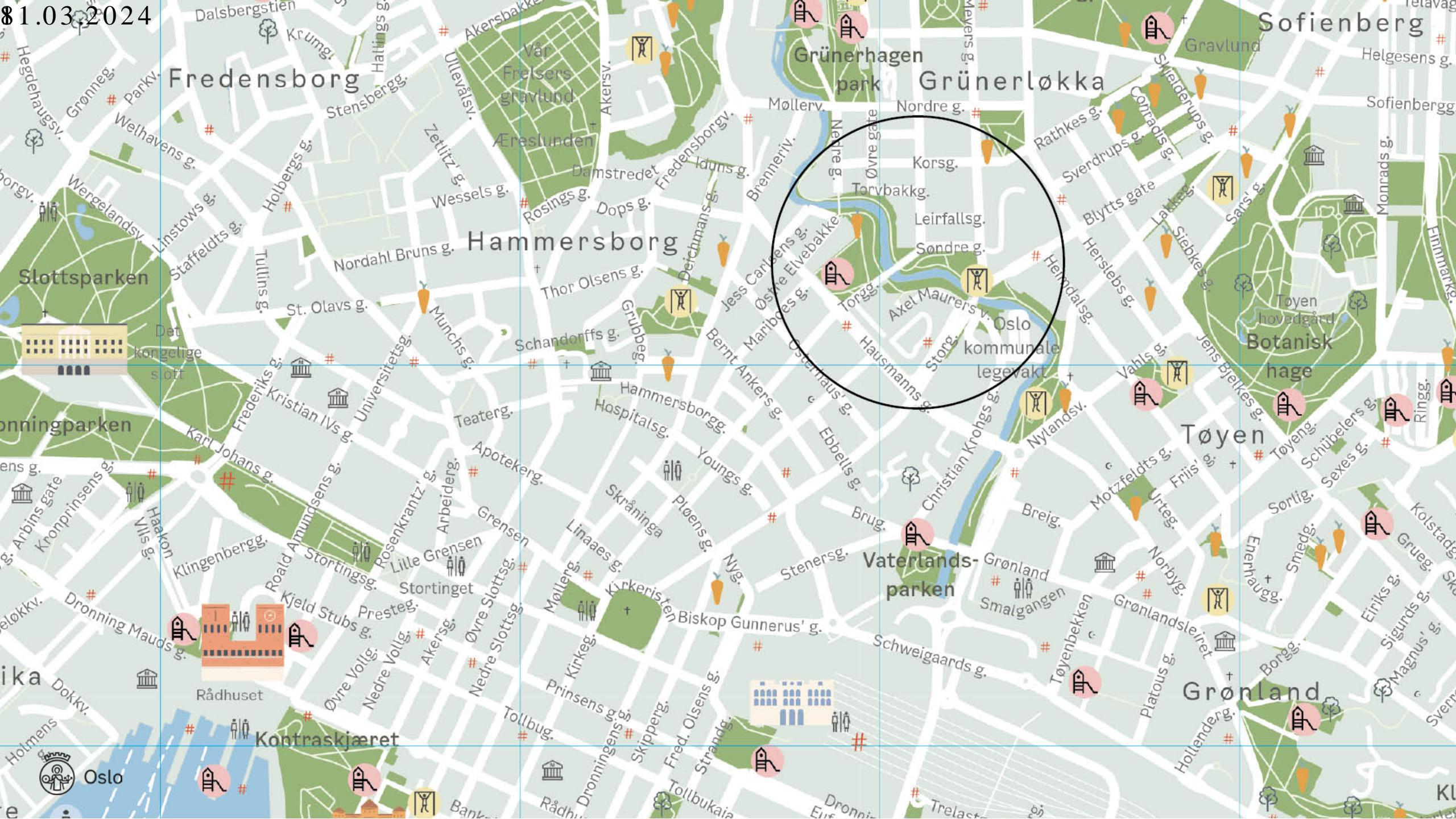
Grønland (2022 og 2023)

Kirkegata (2022)



Oslo

81.03.2024



Fredensborg

Hammersborg

Grünerhagen park
Grünerløkka

Sofienberg

Slottsparken

Botanisk hage

Vaterlandsparken

Grønningparken

Tøyen

Oslo

Kontraskjæret

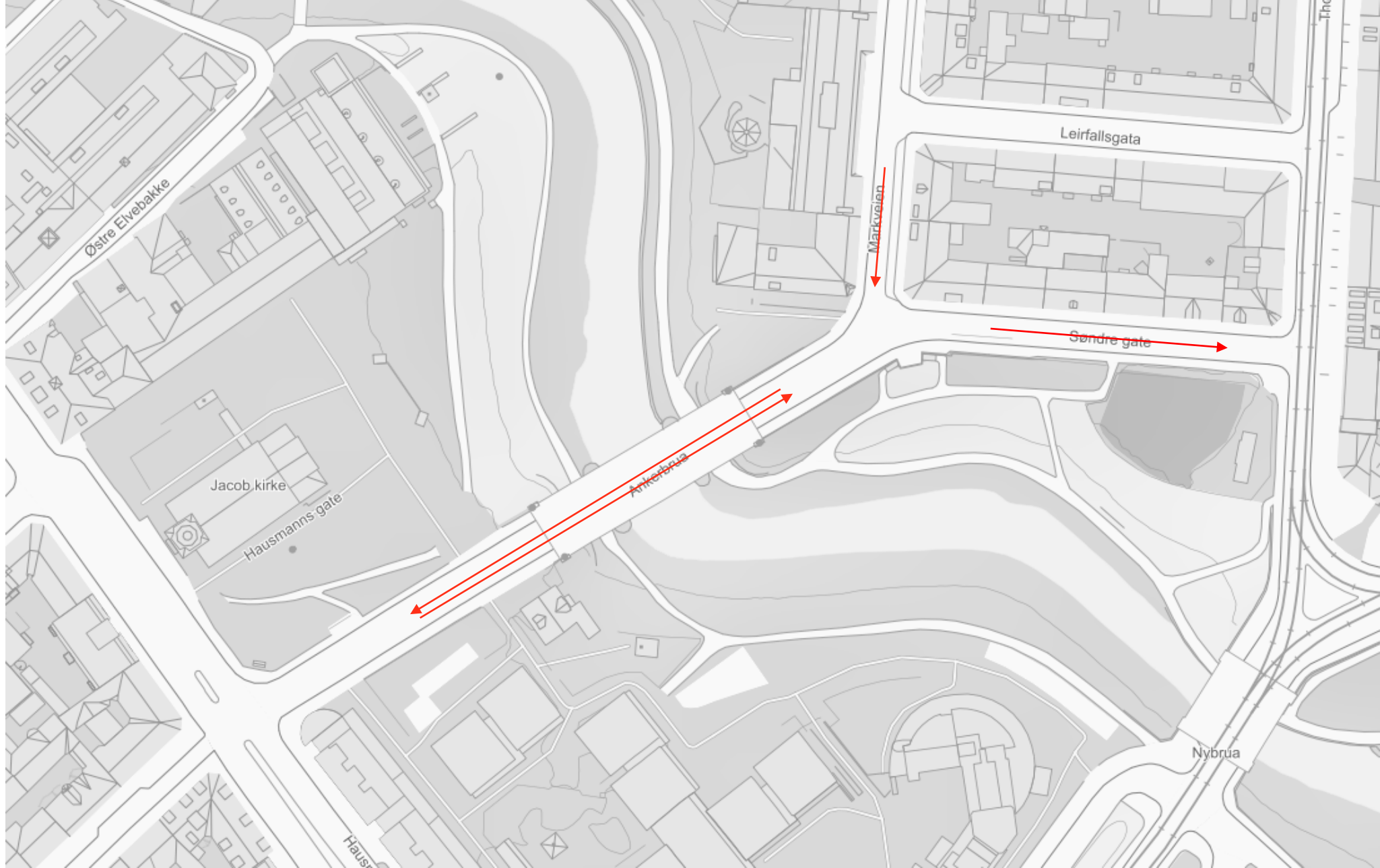
Grønland

Mobilitetsanalyse



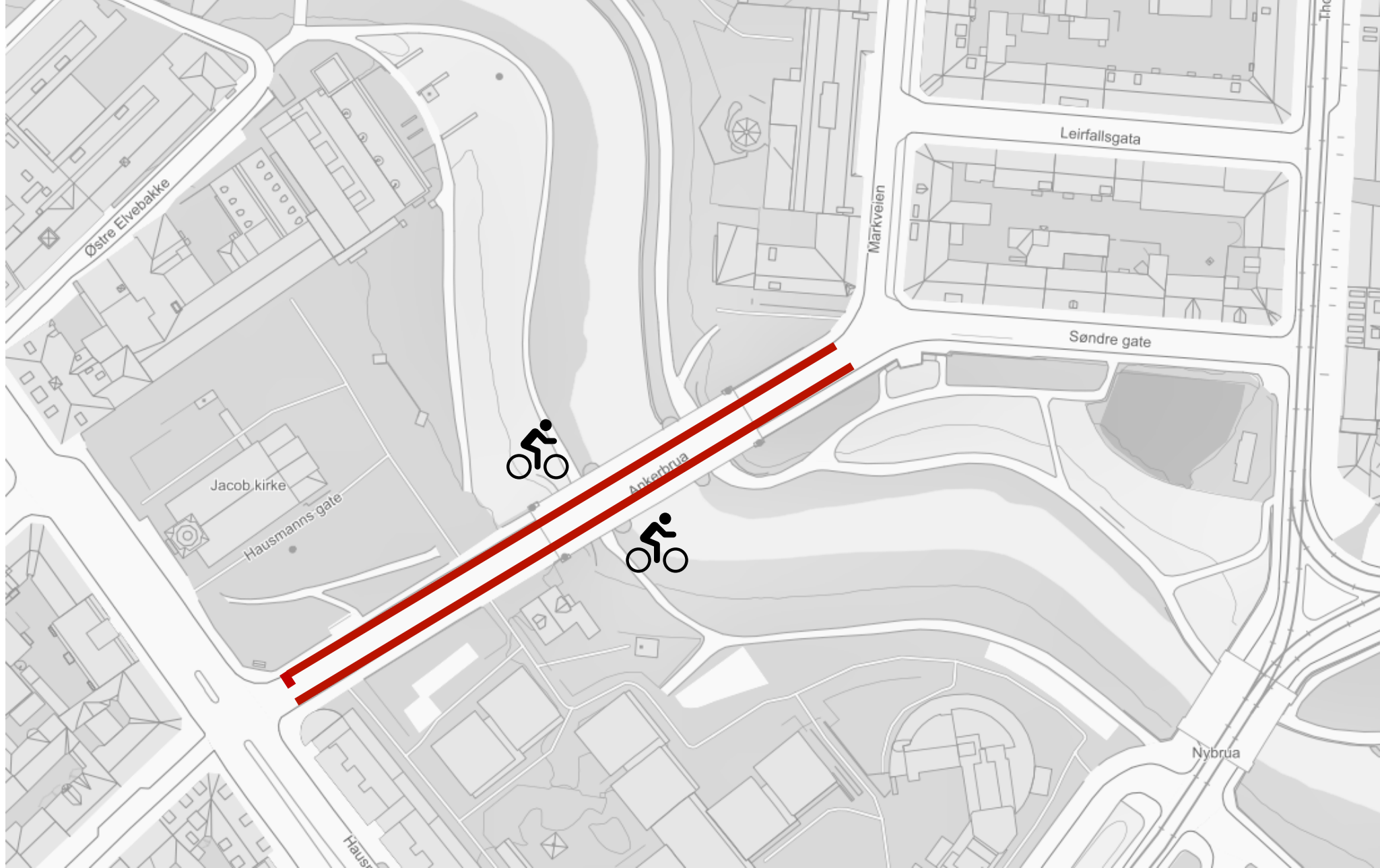
Metode

Opprinnelig kjøremønster



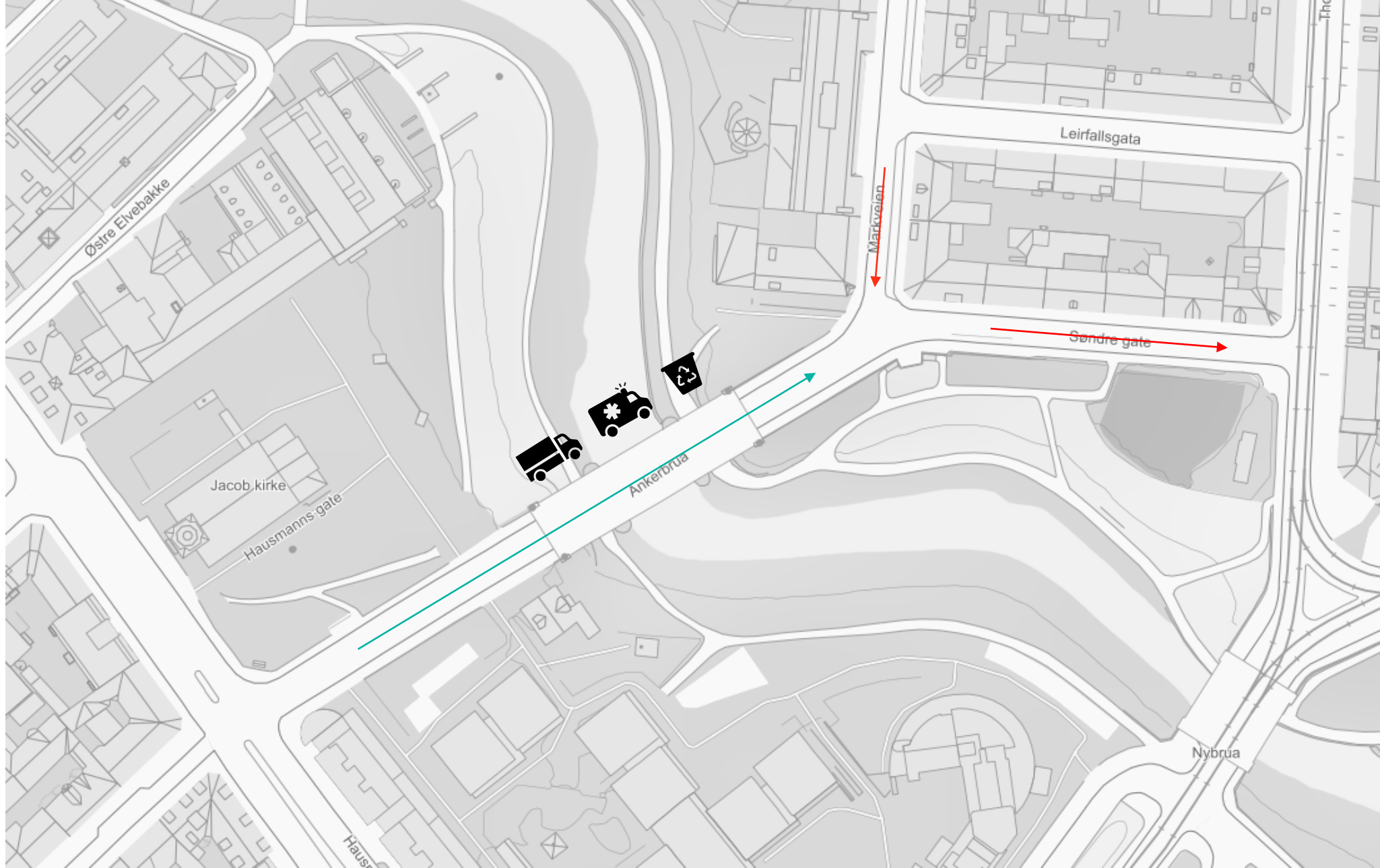
Metode

Sykkelfelt



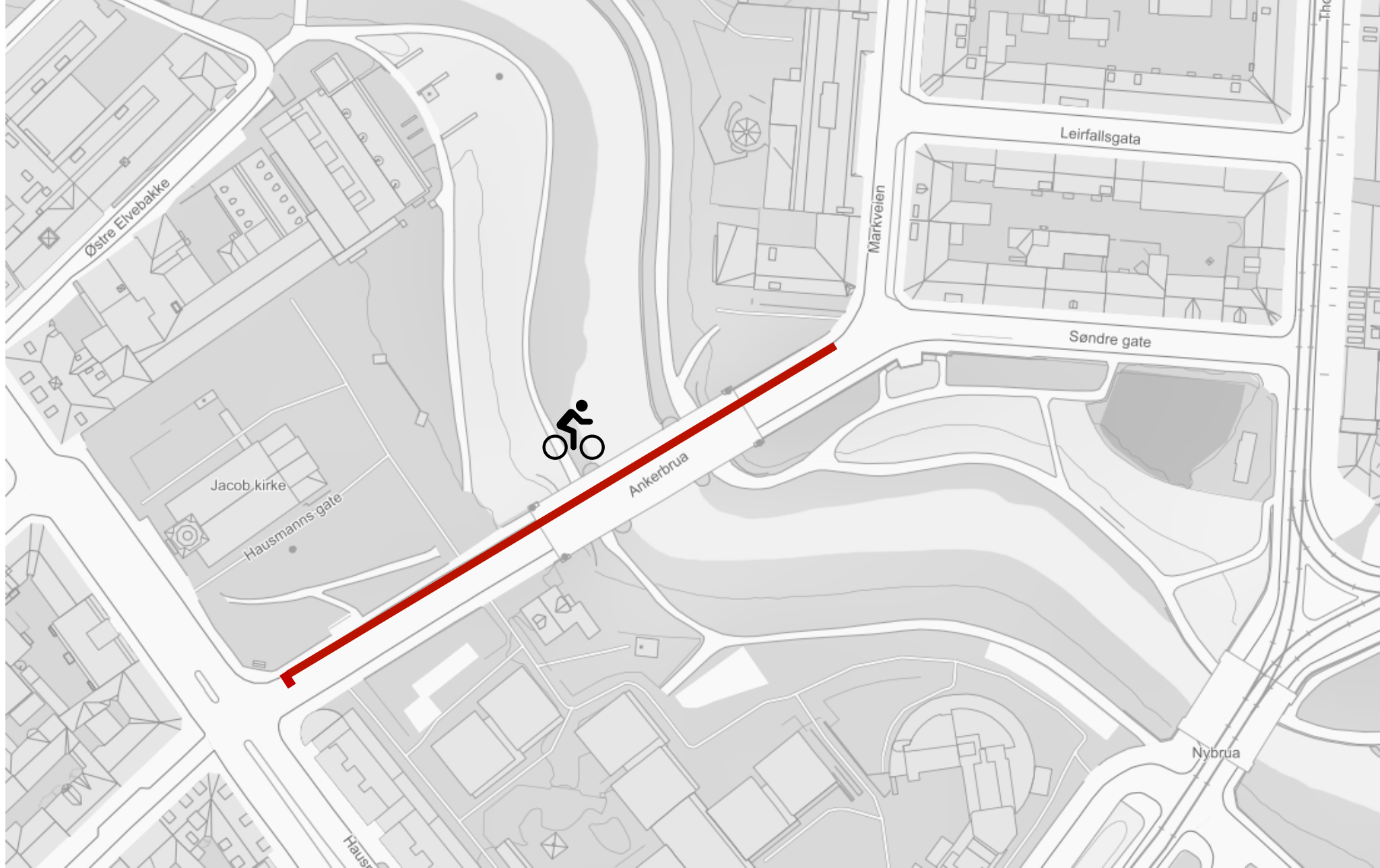
Metode

Nytt kjøremønster



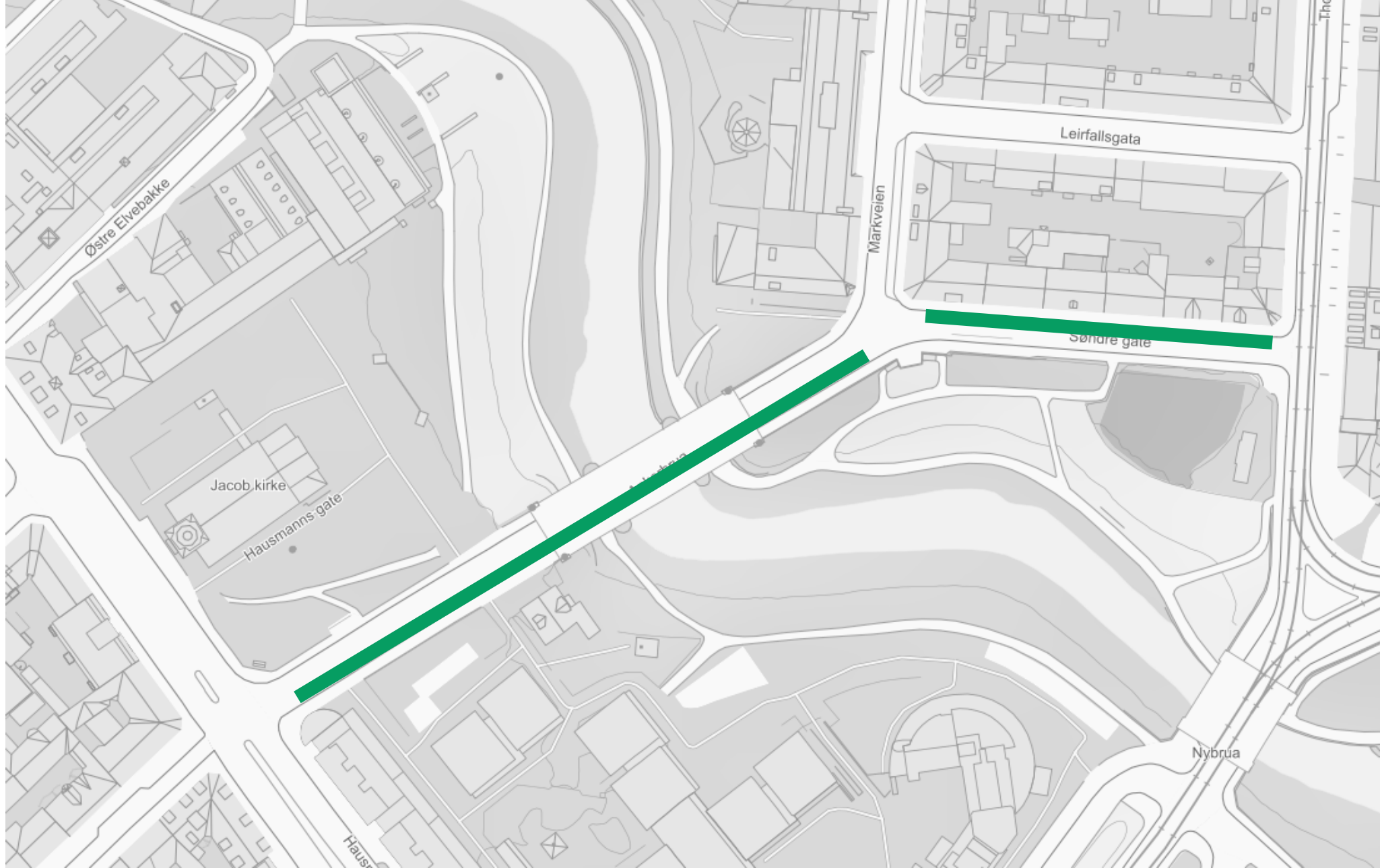
Metode

Sykkel



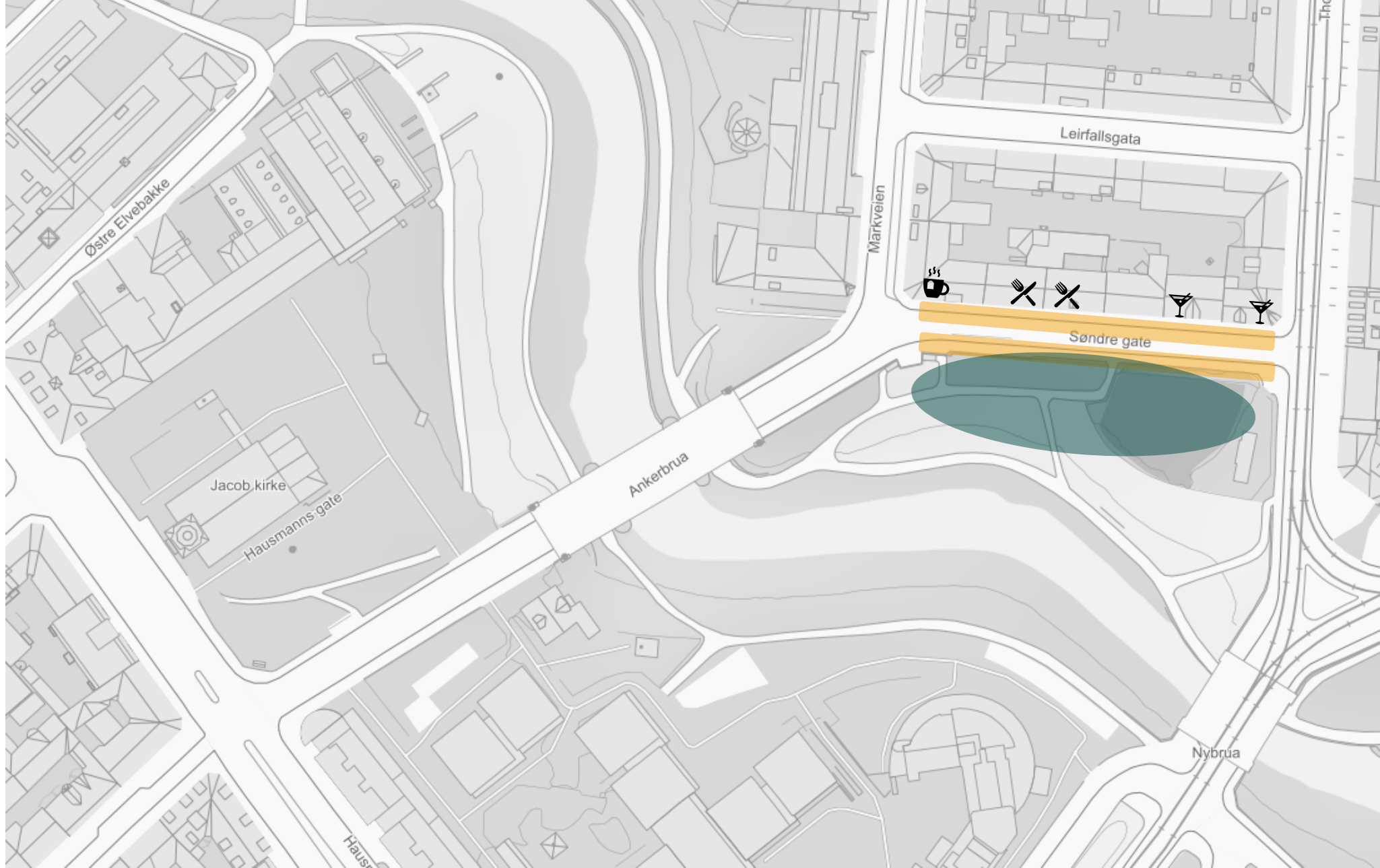
Metode

Tilgjengelig
areal



Metode

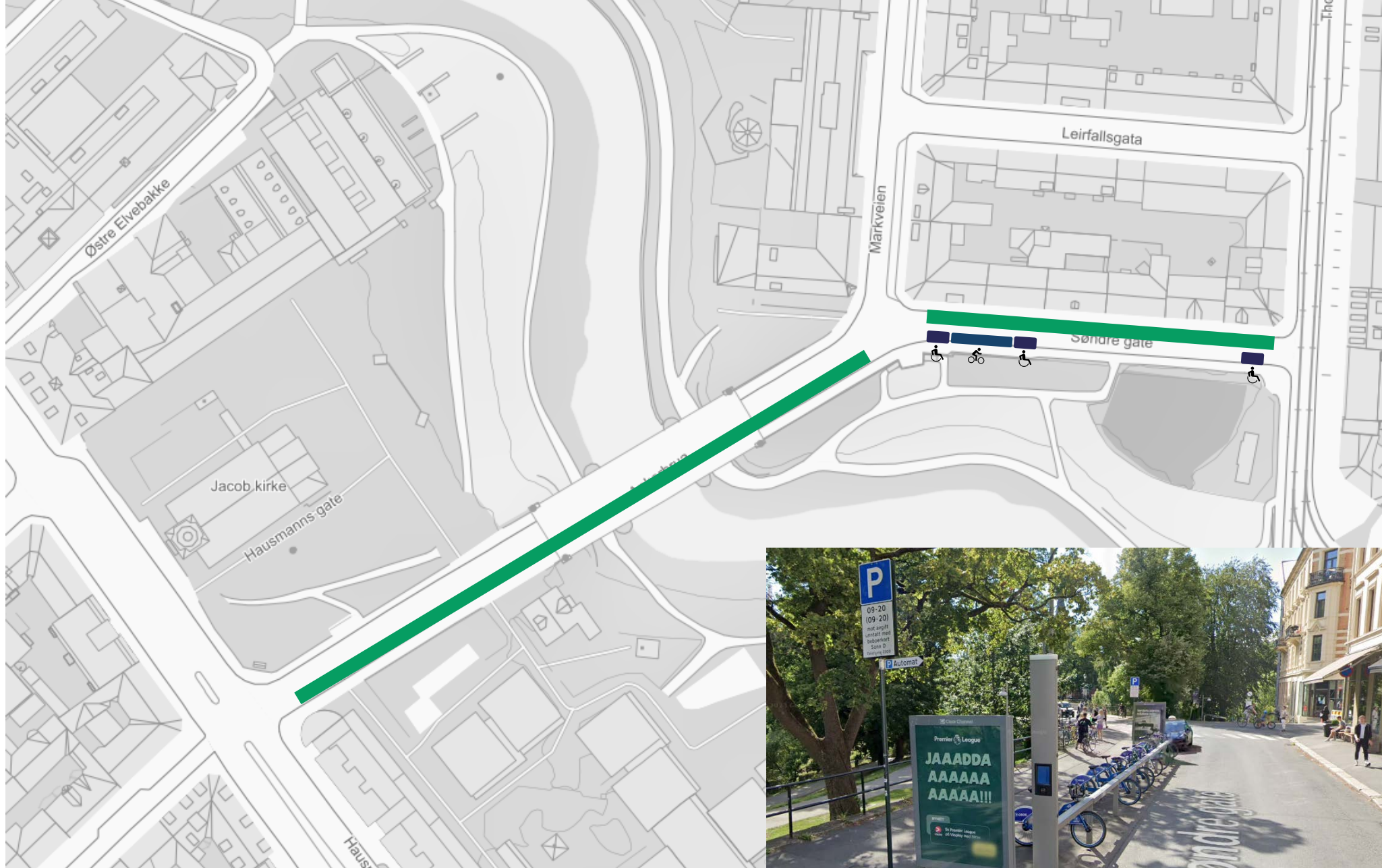
Solforhold,
grøntareal og
uteservering



Metode

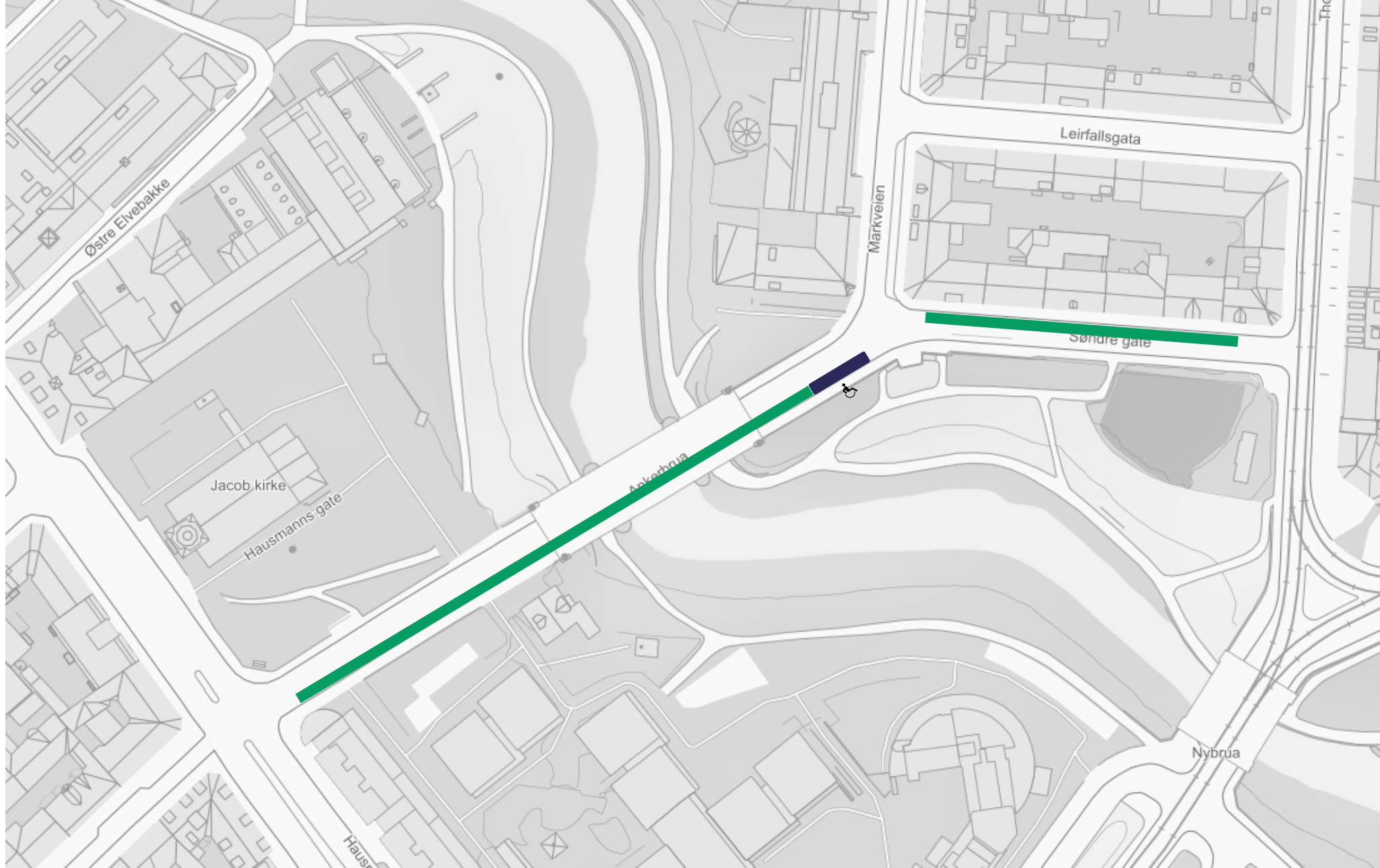
Flytting av funksjoner

- HC-plasser
- Bysykelstativ



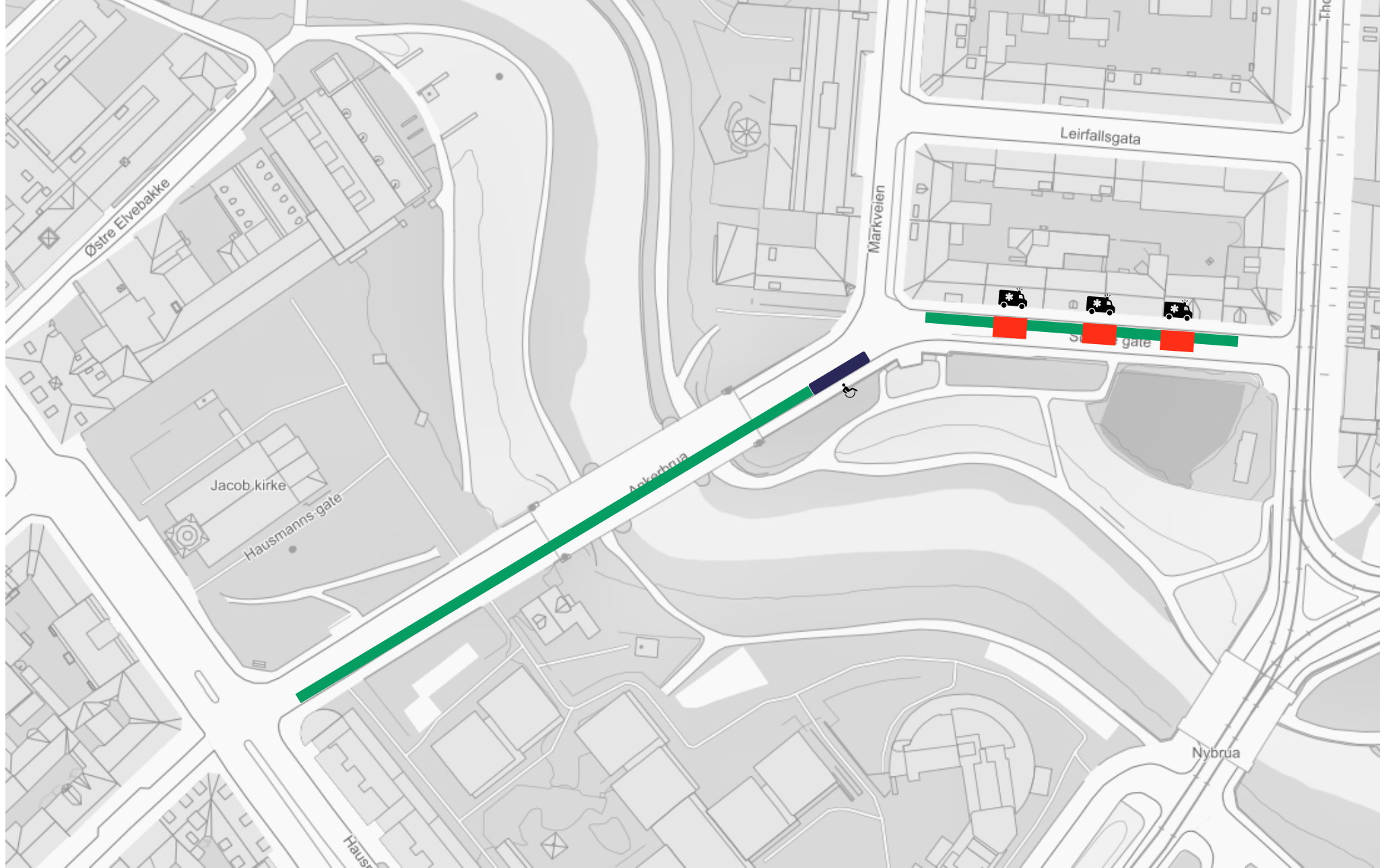
Metode

Ny lokasjon HC-plasser



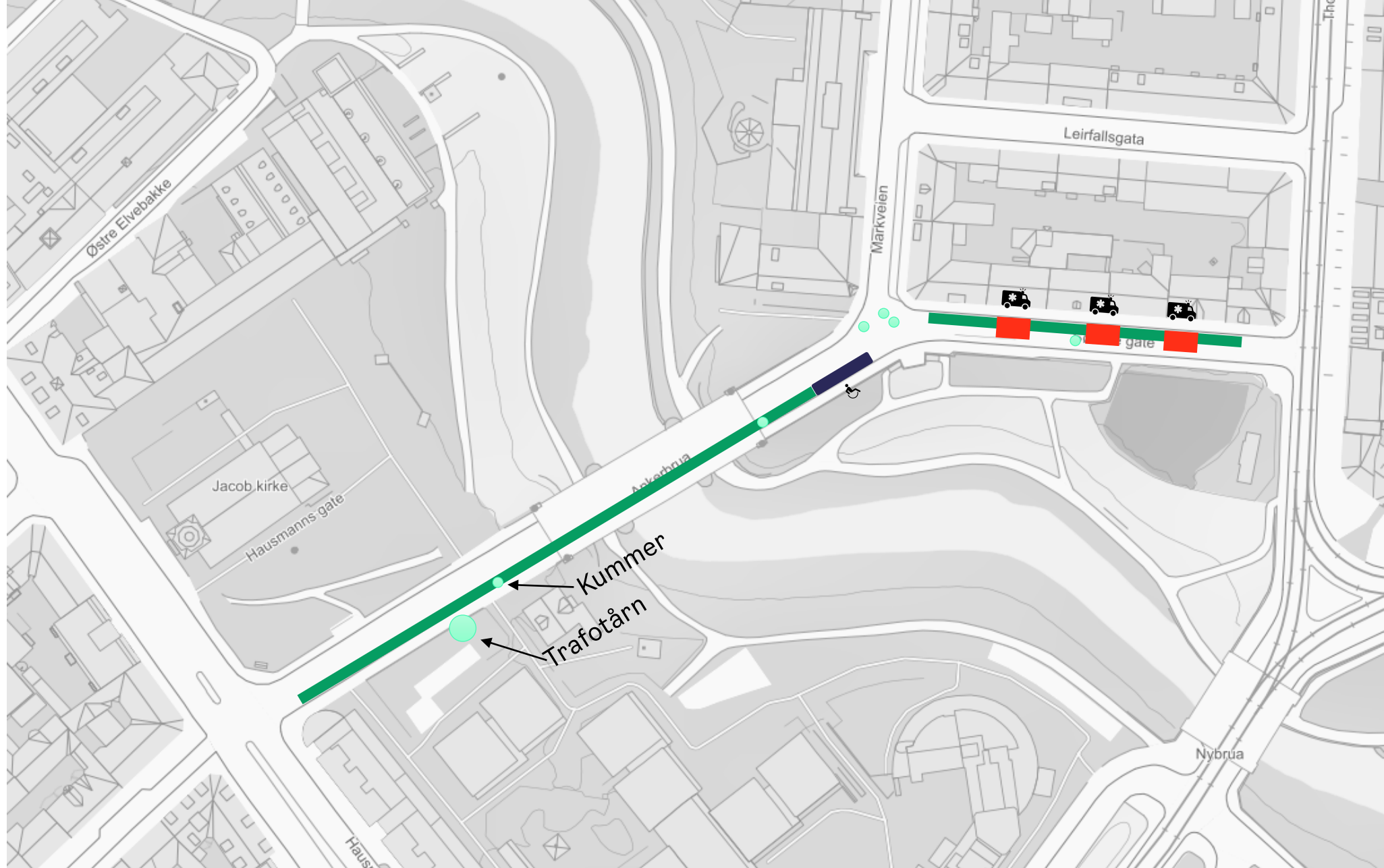
Metode

Plasser for stigebil



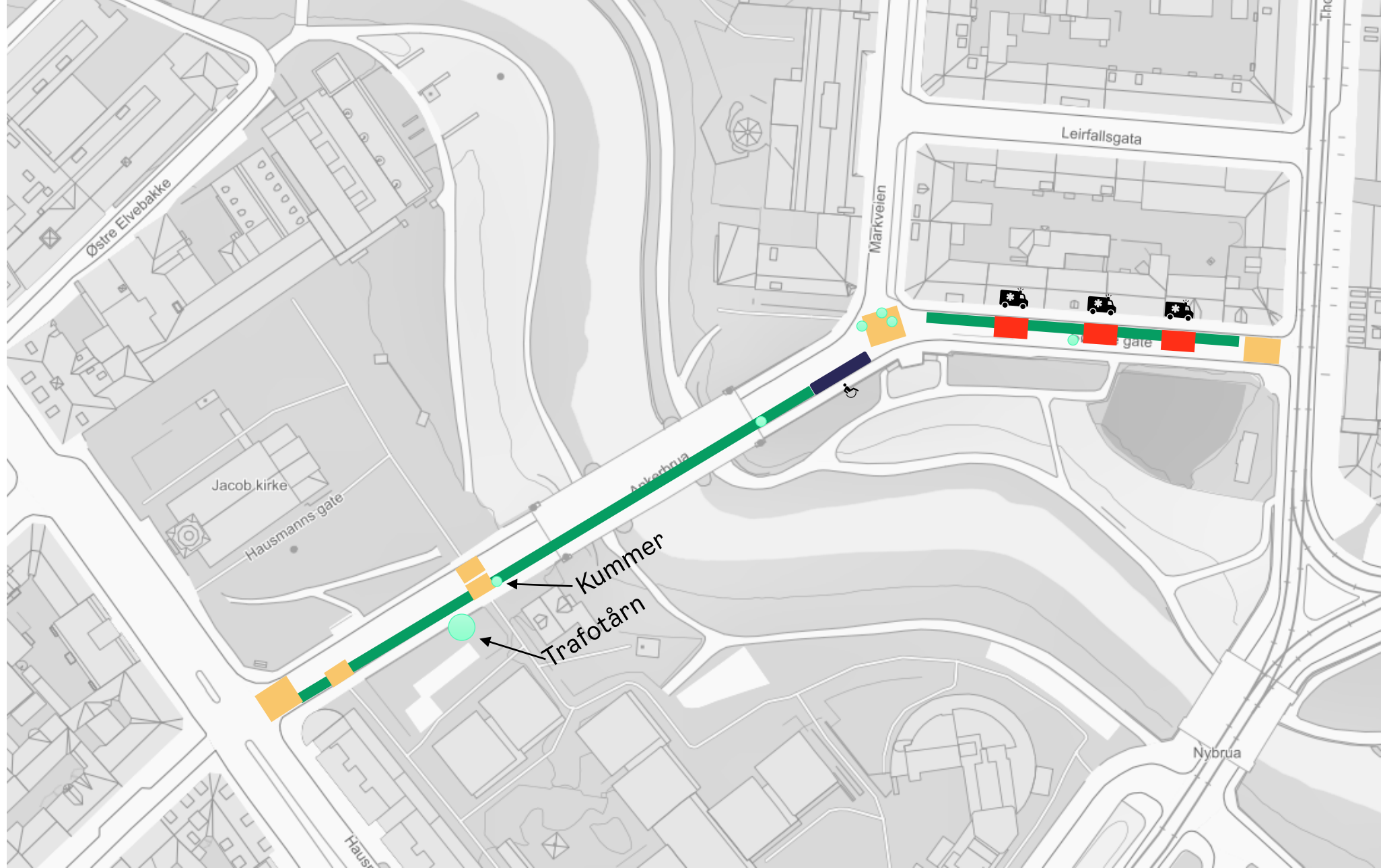
Metode

Kritisk infrastruktur



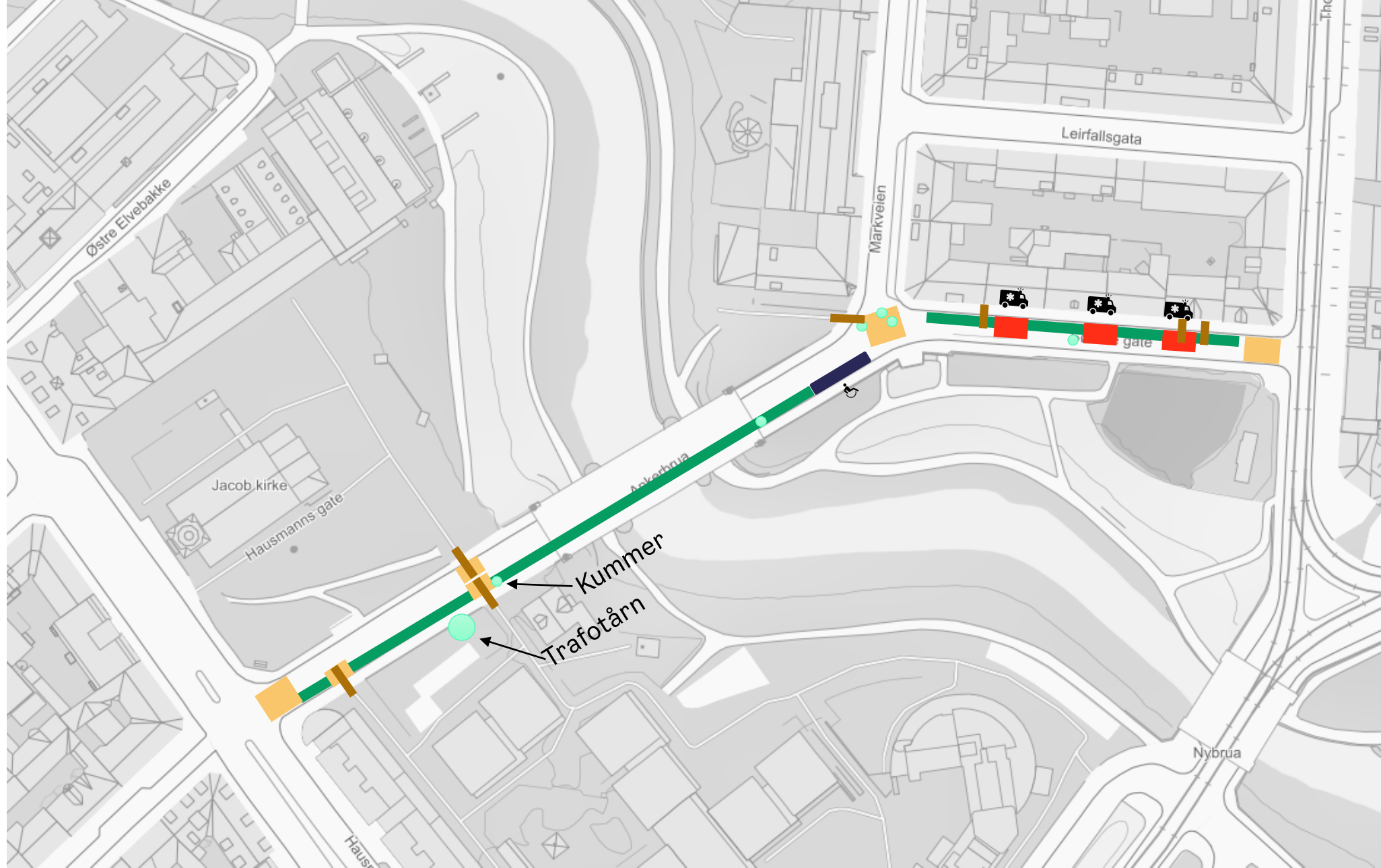
Metode

Sikt



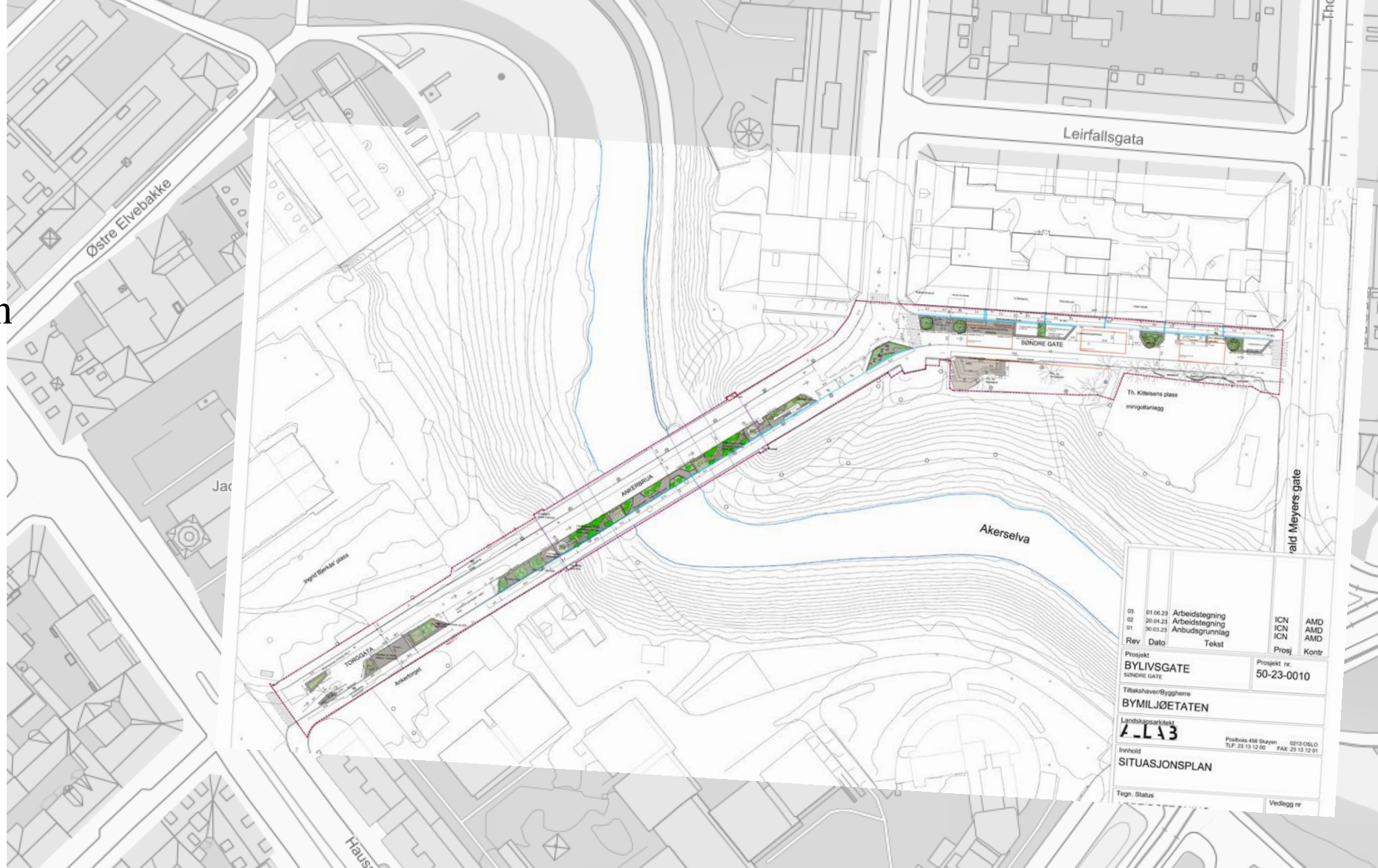
Metode

Portrom og garasjer



Metode

Landskapsplan





Rald Meyers-gate

Ingrid Bjerkås' plass

ANKERBRUA

Akerselva

SØNDRE GATE

Th. Kittelsens plass
minigolfanlegg

TORGGATA

Ankerborgen



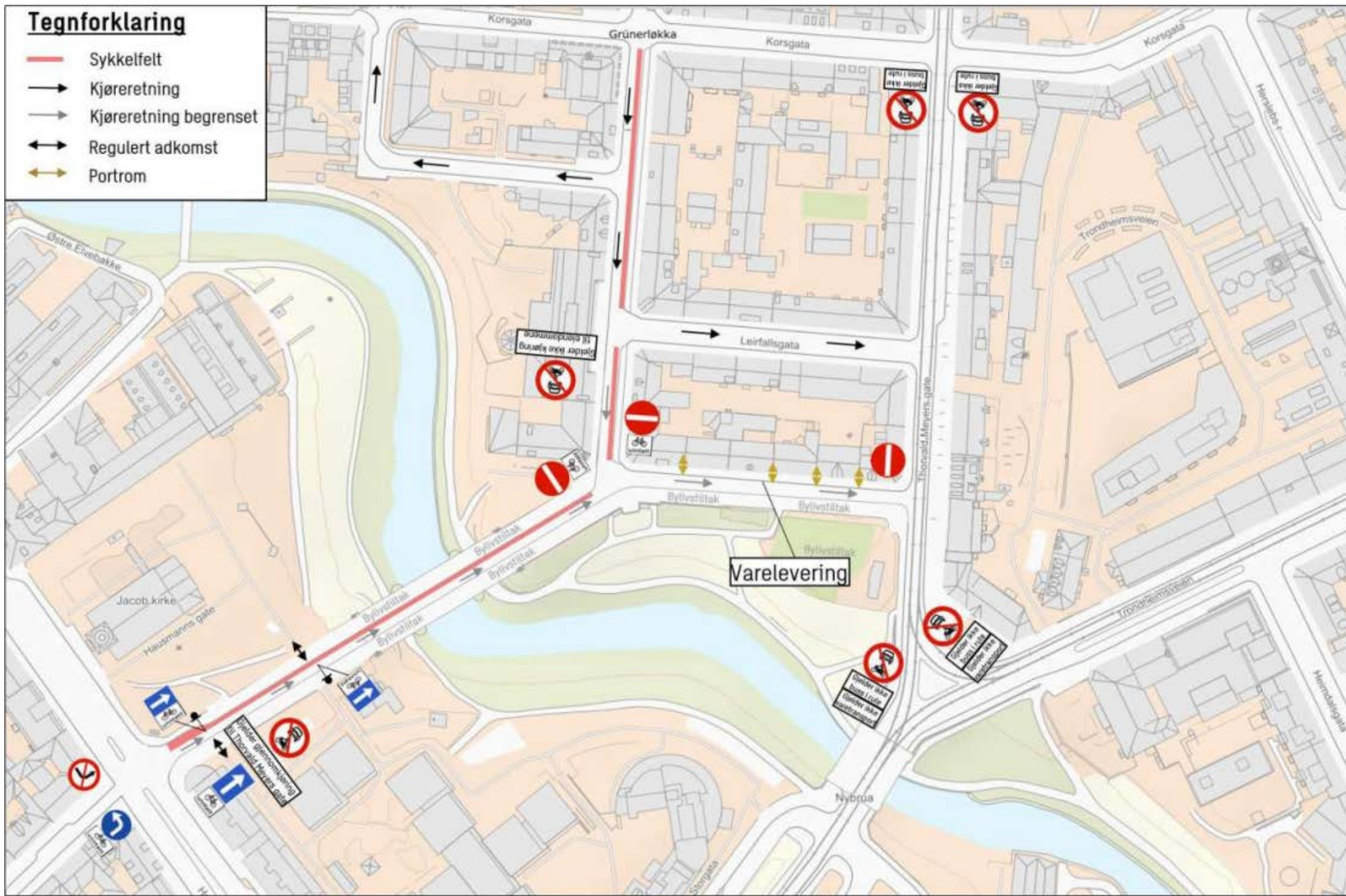
Oslo

03	01.06.23	Arbeidstegning	ICN	AMD
02	20.04.23	Arbeidstegning	ICN	AMD
01	30.03.23	Anbudsgrunnlag	ICN	AMD
Rev	Dato	Tekst	Prosj	Kontr
Prosjekt BYLIVSGATE SØNDRE GATE			Prosjekt nr. 50-23-0010	
Tiltakshaver/Byggherre BYMILJØETATEN				
Landskapsarkitekt A-L-L-3				
Innhold SITUASJONSPLAN				
11.03.2024				23
Tegn. Status			Vedlegg nr	

Postboks 458 Skøyen 0213 OSLO
TLF: 23 13 12 00 FAX: 23 13 12 01

Tegnforklaring

- Sykkelfelt
- Kjøreretning
- Kjøreretning begrenset
- ↔ Regulert adkomst
- ↔ Portrom





Nedre Grünerløkka

Før og etter



Krysset Markveien/Søndre gate



Ankerbrua




Grøntområdet Søndre gate



Søndre gate



Utfordringer



Var prosjektet en suksess?

Takk for meg!

Kontaktinfo:
brumilda.miftari@bym.oslo.kommune.no

